



REFERENCES CADASTRALES :


Section A  
Lieu-dit : " Vers Faux "  
Chemin de desserte (avant division)  
Numéro après division :


NOTA :

BN : Borne nouvelle

Limite bornée : 

Limite nouvelle : 

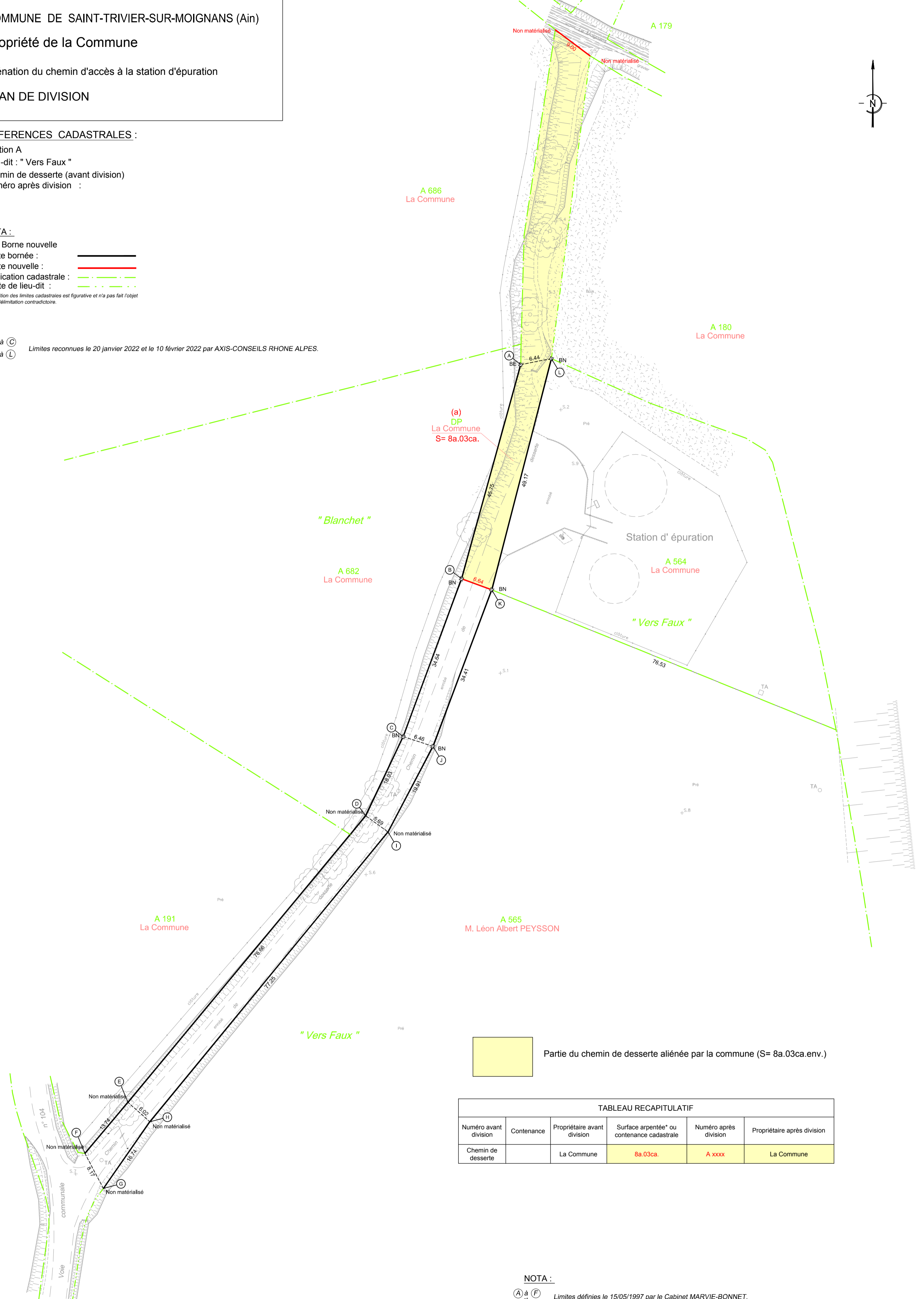
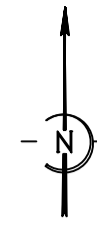
Application cadastrale : 

Limite de lieu-dit : 

La position des limites cadastrales est figurative et n'a pas fait l'objet d'une délimitation contradictoire.

A à C  
J à L

Limites reconnues le 20 janvier 2022 et le 10 février 2022 par AXIS-CONSEILS RHONE ALPES.






 Partie du chemin de desserte aliénée par la commune (S= 8a.03ca.env.)

TABLEAU RECAPITULATIF					
Numéro avant division	Contenance	Propriétaire avant division	Surface arpentée* ou contenance cadastrale	Numéro après division	Propriétaire après division
Chemin de desserte		La Commune	8a.03ca.	A xxxx	La Commune

NOTA :

 Limites définies le 15/05/1997 par le Cabinet MARVIE-BONNET, Géomètres Experts à TREVOUX ( Réf : 389.96.03 - DA n°509G).

 Limites reconnues le 27/05/2009 par le Cabinet ARPEGE, Géomètres Experts à TREVOUX ( Réf : 01.389.09.02 - DA n°657X).

Rattachement planimétrique : Lambert 93 CC46 (TERIA)

ECHELLE : 1/500

REF : 642681

DATE : JANVIER 2022



**Siège social :**  
Parc technologique - Créathèque 1  
Route de Sandrans  
01990 SAINT-TRIVIER-SUR-MOIGNANS  
Tél: 04 74 50 08 14  
E-mail: st-trivier@axis-conseils-ra.com

**Bureau secondaire :**  
3 rue du Docteur Nodet  
01000 BOURG-EN-BRESSE  
Tél: 04 74 21 20 26  
E-mail: bourg@axis-conseils-ra.com

**Permanence:** 1208 GrandRue - 01570 MANZIAT  
Tél: 06 24 26 88 74  
E-mail: manziat@axis-conseils-ra.com

REF	DATE	MODIFICATIONS
	06/01/2022	Plan de l'état des lieux
	13/01/2022	Projet de division
A	20/01/2022	Plan de division et de bornage
B	10/02/2022	Modification du bornage